



INTEGRATION DE LA BIODIVERSITE DANS LE PLAN DE CONVERGENCE

**ATELIER SOUS-REGIONAL DE RENFORCEMENT
DES CAPACITES POUR LES NBSAPs**

Limbé, 24/09/08

Secrétariat Exécutif/COMIFAC



SOMMAIRE

1. Genèse du Plan de Convergence
 2. Vision et objectif
 3. Axes stratégiques
 4. Intégration Biodiversité dans la gestion forestière
 5. Efforts de mise en œuvre
 6. Difficultés
 7. Perspectives
-



1. GENESE

- Mars 1999: 1^{er} Sommet des Chefs d'Etat à Yaoundé et déclaration de Yaoundé
 - Déc. 2000: 1^{ère} Conférence des Ministres des forêts et adoption 1^{ère} version du plan de converg.
 - Sept. 2001: 1^{er} plan d'opérationnalisation (2002-2005) à Brazzaville
 - Mai 2004: Conférence des Ministres COMIFAC à Yaoundé et actualisation du plan converg.
 - Fév. 2005: 2^e Sommet des Chefs d'Etat à Brazzaville et adoption du plan converg.
 - Mars 2006: Conférence des Ministres et validation plan d'opération triennal 2006-2008
-



2. VISION ET OBJECTIF

VISION

Les États d'Afrique Centrale gèrent durablement et d'une manière concertée leurs ressources forestières pour **le bien-être de leurs populations, pour la conservation de la diversité biologique et pour la sauvegarde de l'environnement mondial**

OBJECTIF

Les pays d'Afrique Centrale gèrent de manière durable et concertée les ressources forestières de la sous-région et un réseau d'aires protégées représentatif de la diversité biologique et des écosystèmes, pour le bien-être des populations et l'équilibre de la planète



3. AXES STRATEGIQUES





4. INTEGRATION BIODIVERSITE DANS LA GESTION FORESTIERE

- Axe 1: Harmonisation des politiques forestières et fiscales
 - Axe 2: Connaissance de la ressource
 - Axe 3: Aménagement des écosystèmes et reboisement
 - Axe 4: Conservation de la diversité biologique
 - Axe 5: Valorisation durable des ressources for.
 - Axe 7: Renforcement capacités, participation, information et formation
 - Axe 8: Recherche – développement
 - Axe 9: Développement mécanismes de financements
-

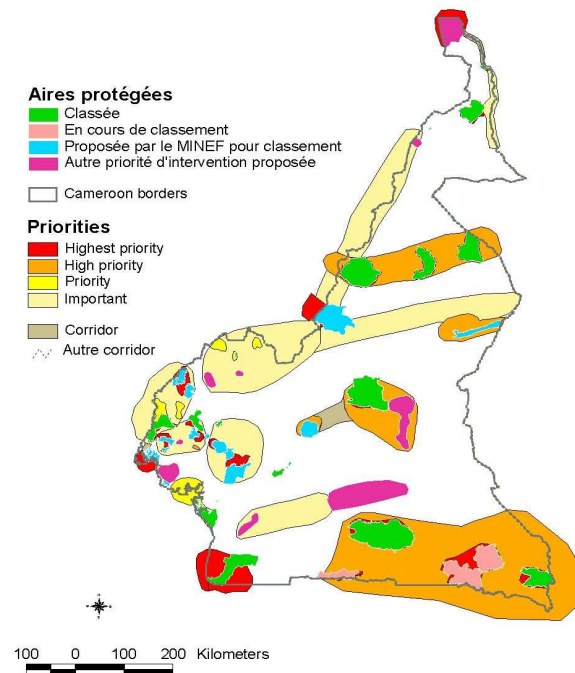


5. EFFORTS DE MISE EN OEUVRE

5.1 National

- ❑ Etablissement progressif de cadre de planification de conservation biologique: Cas Cameroun
- ❑ Création de nouvelles AP depuis 1999 de S=4,5 millions ha environ
- ❑ Adoption progressive de plans d'aménagement des forêts de production et des aires protégées

**SUPERPOSITION DE LA VISION
AVEC LES AIRES PROTEGEES EXISTANTES
DU CAMEROUN
ET AUTRES PROPOSITIONS DE SITES D'INTERVENTION**



Map prepared by R. MUKALA, GIS Expert
Ecoregion Action Program (EAP)
WWF-CARPO

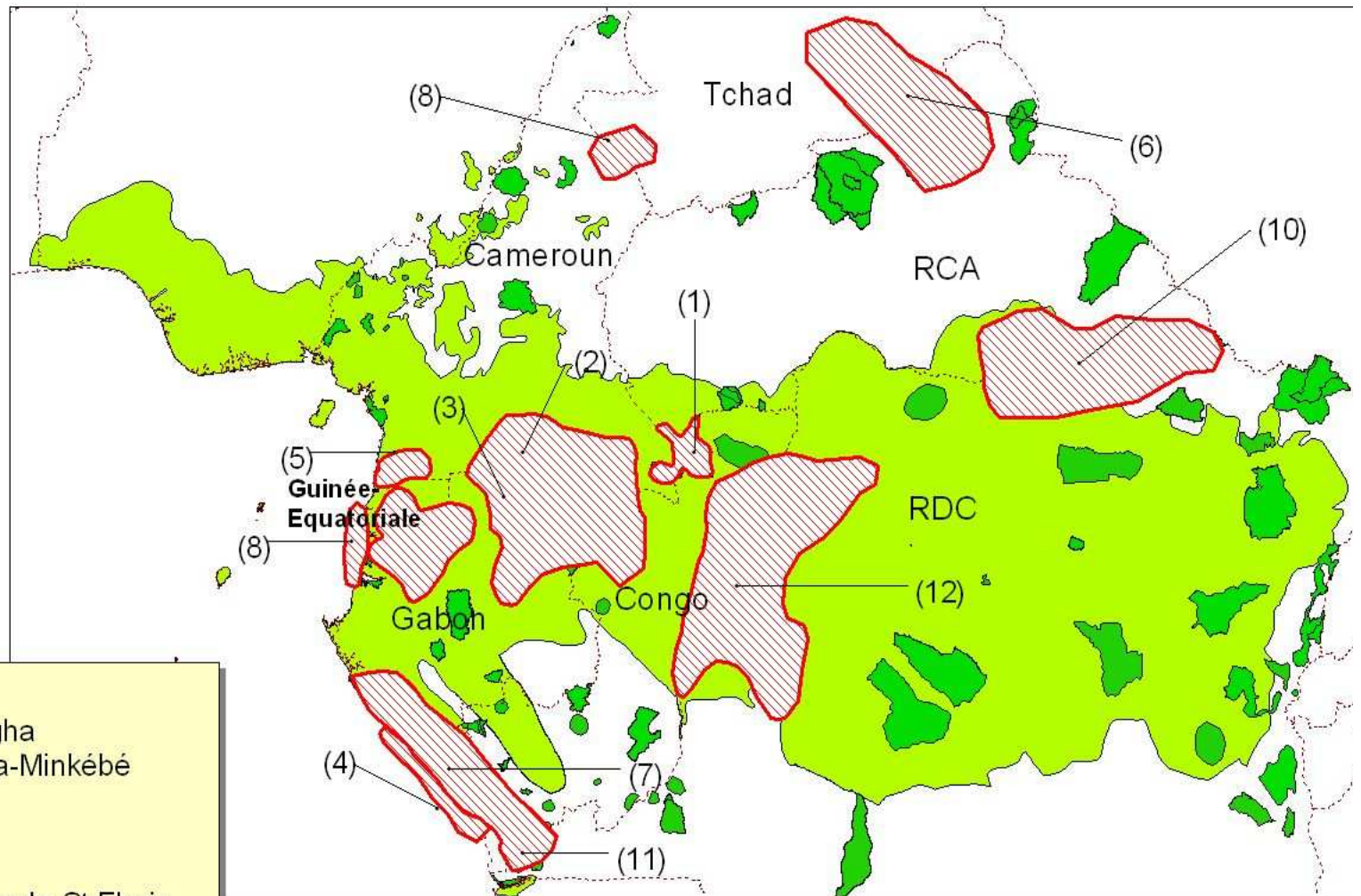
Workshop september 10-11, 2002 Mfou



5. EFFORTS DE MISE EN OEUVRE

5.2 Sous-régional

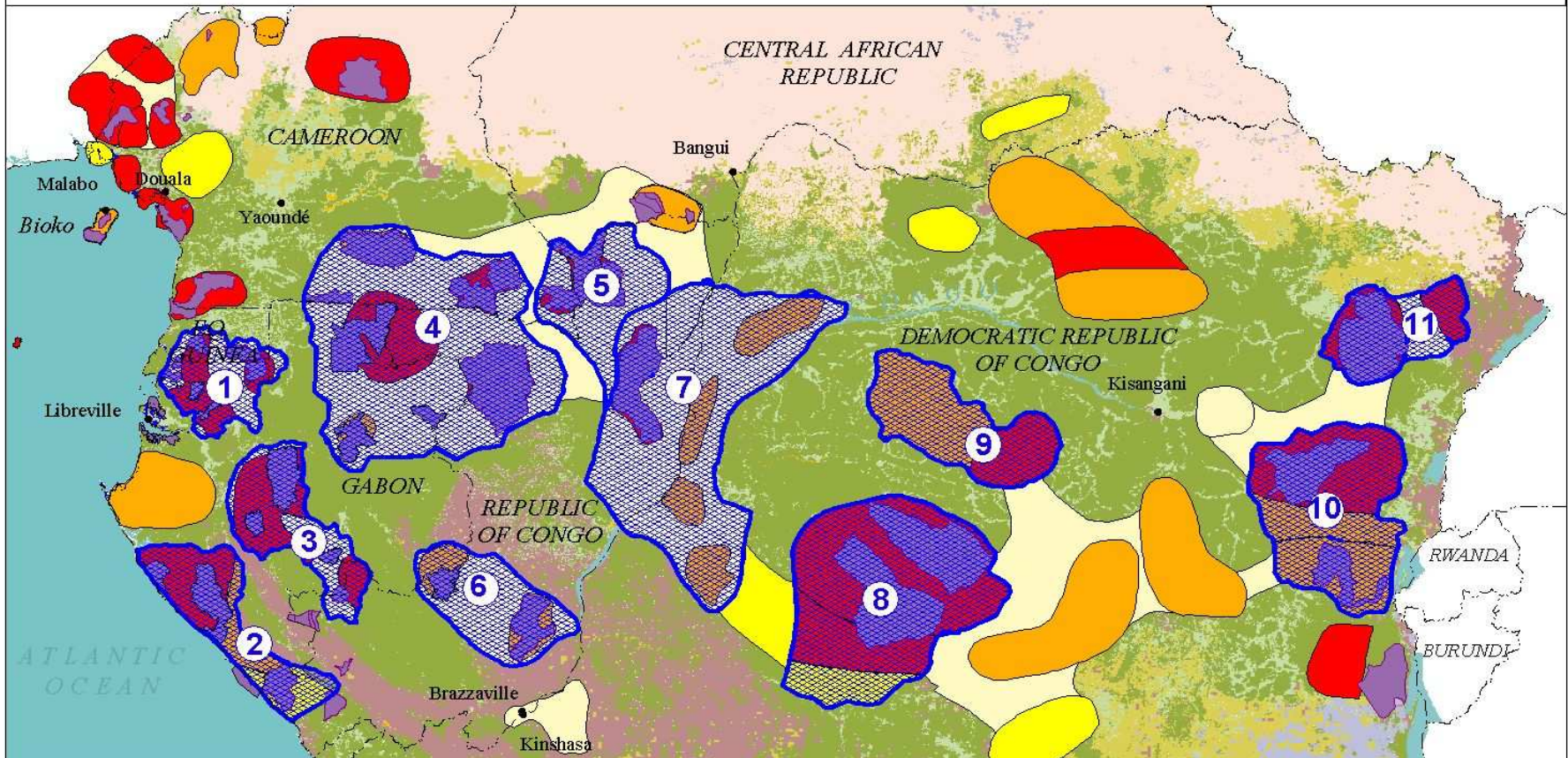
- Lancement processus harmonisation des politiques
 - Création 02 complexes d'AP transfrontaliers avec accords de coopération signés:TNS et TRIDOM
 - Validation programme AP transfrontaliers sous-régionales: 2001
 - Etablissement zones prioritaires d'intervention: Landscapes
 - Signature accords de gestion TNS: protocole lutte anti-braconnage et protocole libre circulation des personnes
 - Création fondation TNS
 - Création GTBAC
 - Lancement OFAC
-



1. Trinationale de la Sangha
2. Trinationale Dja-Odzala-Minkébé
3. Minkébé-Mengamé
4. Mayumba-Conkouati
5. Campoma'an_Campo
6. Zakouma-Manovo-Gounda-St Floris
7. Mont Fouari
8. Estuaire du Rio-Muni
9. Boumbadjida-Binder-Lerelam
10. Bili Uere-Bangassou
11. Mayombe
12. Lac Tela-Lac Tomba

Programme des aires protégées transfrontalières sous-régionales

The Congo Basin Forest Partnership: Priority Areas for Intervention



International borders	Priority Areas for Intervention	Protected areas
-----------------------	---------------------------------	-----------------

1. Monte Alen-Mont de Cristal Inselbergs Forest	6. Léconi-Batéké-Léfini Forest	Terrestrial Priorities Highest High Medium Low
2. Gamba-Conckouati Forest	7. Lac Télé-Lac Tumba Swamp Forest	
3. Lope-Chaillu-Louesse Forest	8. Salonga-Lukenie-Sankuru Forest	
4. Dja-Minkebe-Odzala Tri-National Forest	9. Maringa/Lopori-Wamba Forest	
5. Sangha Tri-National Forest	10. Maiko-Lutunguru Tayna-Biega Forest	
	11. Ituri-Epulu-Aru Forest	

80 0 80 160 Kilometers



6. DIFFICULTES

- Faiblesse des capacités (institutionnelles; humaines)
 - Faible ressources financières: limitées, non durables
 - Faible coordination des acteurs: rôle du Secrétariat Exécutif/coordination nationale COMIFAC? Rôle du PFBC?
 - Insuffisance de communication et sensibilisation
-



7. PERSPECTIVES

- Évaluation de la mise de œuvre du plan d'opérations 2006-2008 et planification de la 2nde phase 2009-2011: Processus multi-acteurs permettant une bonne coordination des interventions
 - Coordination des actions des partenaires à travers le PFBC d'où l'intérêt à ce que tous les partenaires y participent
 - Multitude de fonds nouveaux à l'horizon (CBFF, BAD, FEM, etc.) d'où l'importance du rôle de la COMIFAC en tant qu'unique instance de coordination et de suivi
-



MERCI

